

# Die Botschaft des Pfades

Unsere Erde ist ein lebendiger Planet. Berge, Täler und Flüsse scheinen ihren festen Platz und ihre dauerhafte Form zu haben. In Wahrheit ist alles in Veränderung.

Auf dem Margaretenschlucht-Pfad in Neckargerach können Sie auf rund drei Kilometern Weglänge eine überwältigende Landschaft erkunden. Großartige Ausblicke über das Neckartal, atemberaubende Sandstein-Wände und die bezaubernde Atmosphäre der Schlucht, aber auch eine vielfältige Fauna und Flora sorgen für Momente des Staunens. Elf Tafeln des Naturparks Neckartal-Odenwald ergänzen mit spannendem Geo-Wissen und erzählen Ihnen vom allmählichen Werden dieses einzigartigen Landstrichs.

Lauschen Sie der stillen Botschaft eines Pfades: Angesichts des Jahrmillionen währenden Wandels der Erde verändert sich unsere Wahrnehmung der Zeit, vielleicht auch der eigenen Lebenszeit.




# Vita eines Flusses

Im „romantischen Neckartal“ liegen gewaltige Kräfte verborgen.

Mit der Bildung des Oberrheingrabens vor 50 Millionen Jahren schlug die Geburtsstunde des Neckars: Anfangs war es ein kleiner Fluss, der sich Millimeter um Millimeter in die Gesteinsschichten des Odenwaldes sägte. Immer mehr Wasser strömte ihm zu und verlängerte seinen Lauf. Die grandiose Naturkulisse des Neckartals entwickelte sich.

Begegnen Sie einer faszinierenden Flusslandschaft aus neuen Perspektiven!



# Lebendiger Planet

Auf der Erde ist alles im Wandel; selbst die „Festländer“ sind in Bewegung. In der Buntsandstein-Zeit, vor rund 250 Millionen Jahren, war Europa Teil des Riesenkontinents Pangäa.

Verzweigte Flüsse durchzogen eine weite Ebene und lagerten über unglaubliche Zeiträume hinweg Nennungen von Sand übereinander.

Aus diesen sandigen Sedimenten entstanden die mächtigen Sandsteinschichten, die Sie heute im Odenwald entdecken: steingewordene Zeugnisse einer dynamischen Erdgeschichte.



# Wildnis berührt

Wo der Mensch an die Grenzen seiner technischen Möglichkeiten stößt, beginnt der Raum für die Wildnis.

Die Margaretenschlucht – ein Sinnesrausch der Formen! Hier erleben Sie Natur und Erdgeschichte hautnah. Seit Jahrmillionen nagt das fantastische Wechselspiel der Wasserfälle diesen felsigen Riss in die Sandsteinflanke des Neckartals. Urkräfte walten langsam und beharrlich. Zeitlos.

Die wilde Schlucht ist ein Reich des Waldes, der Farne und der Feuersalamander.

Der Mensch ist nur zu Gast.



Haben Sie schon einmal beobachtet, wie ein Farn innerhalb weniger Frühlingstage seine jungen Blattwedel ausrollt?



Seine urzeitlichen Vorfahren waren riesige Raubjäger, doch unser Feuersalamander erbeutet nur Würmer und Schnecken. Vielleicht begegnen Sie einem?



In den Felswänden entdecken Sie die rund 250 Millionen Jahre alten Flussablagerungen aus der Buntsandstein-Zeit.

Wie eine kolossale Treppe entwickelten sich auf über einhundert Höhenmetern mehrere steile Wasserfallstufen.

# Ein Hauch von Ewigkeit

Am Ende des Pfades erwartet Sie das Waldsofa mit genießerischem Neckartalblick. Inmitten uralter Eichen können Sie durchatmen und neue Erkenntnisse wirken lassen. Der Sandstein, das Neckartal, die Schlucht – alles entwickelte sich langsam. Die unvorstellbare Zeit der Erde lehrt uns, jeden Tag unseres vergleichsweise kurzen Daseins aufmerksam zu erleben. Vielleicht auch einmal hier: auf dem Margaretenschlucht-Pfad – bei einem Hauch von Ewigkeit.



## Impressum

Herausgeber:  
Gemeinde Neckargerach  
in Kooperation mit dem  
Naturpark Neckartal-Odenwald



Konzept und Texte:  
Michael Hahl - proreg



Layout und Druck:  
Büro für Publizistik BFP GmbH



Pfad-Logo und Kartographie:  
Gabriele Henn

Höhenprofil:  
Dr. Marco Lichtenberger

Fotos: Michael Hahl,  
Daniel Fromm (Minneburgblick),  
Andreas Held (Salamander)



Der Margaretenschlucht-Pfad wurde im Jahr 2007 vom Naturpark Neckartal-Odenwald und der Gemeinde Neckargerach angelegt. Die zeichnerische Ausführung übernahm Naturpark-Grafikerin Gabriele Henn. Idee, Konzept und Planung sowie Texte und Bildvorlagen stammen vom Projektbüro Michael Hahl - proreg.

Der Margaretenschlucht-Pfad und dieses Marketing-Faltblatt wurden durch den Naturpark Neckartal-Odenwald aus Mitteln der Lotterie Glücksspirale und der Europäischen Union gefördert.

